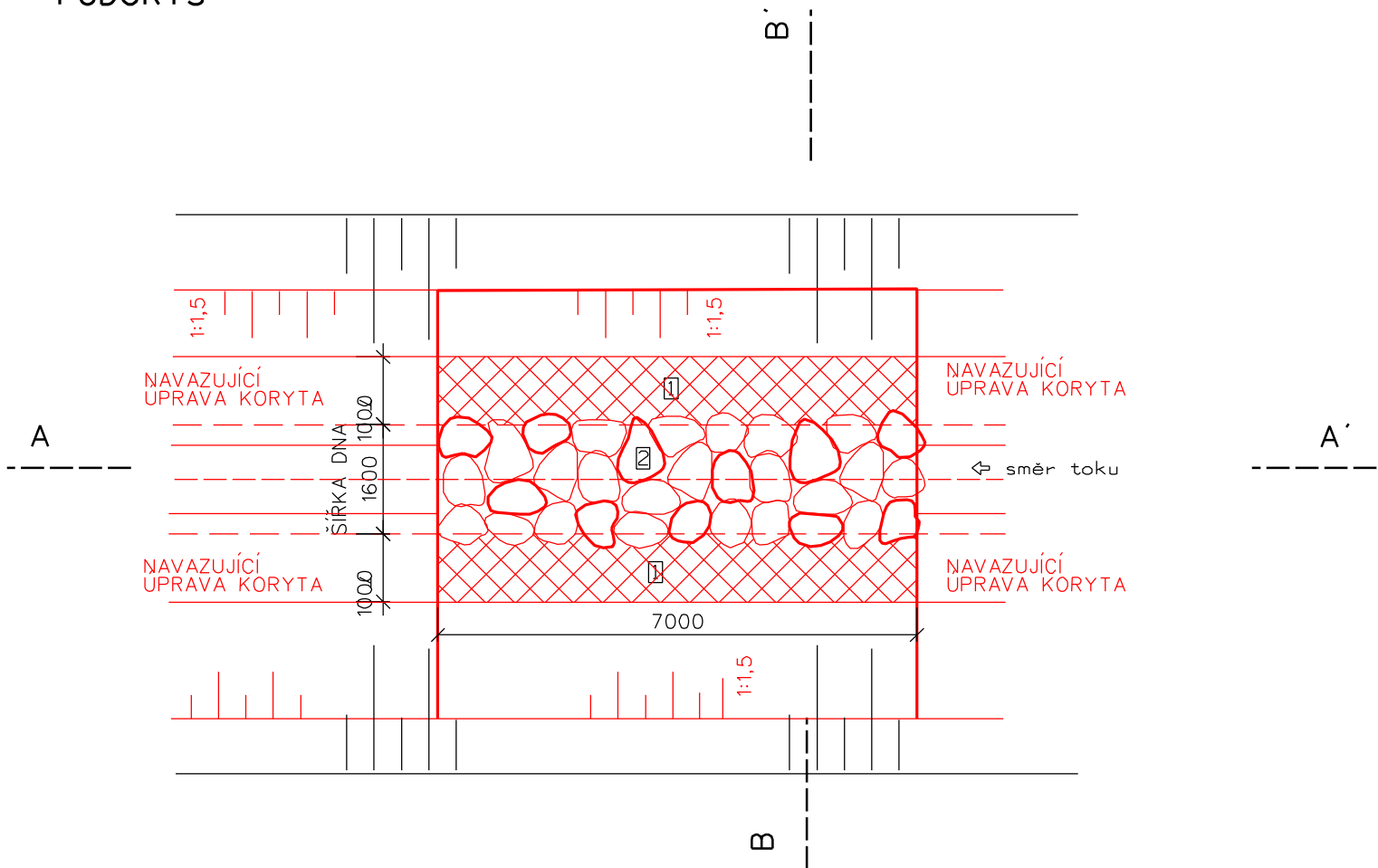


VZOROVÝ VÝKRES ZDRSNĚNÍ DNA

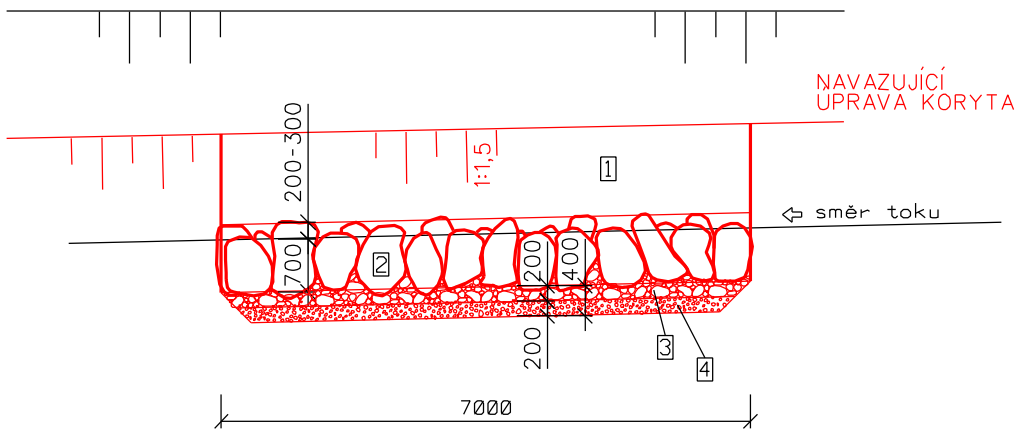
M. 1:100

PŮDORYS

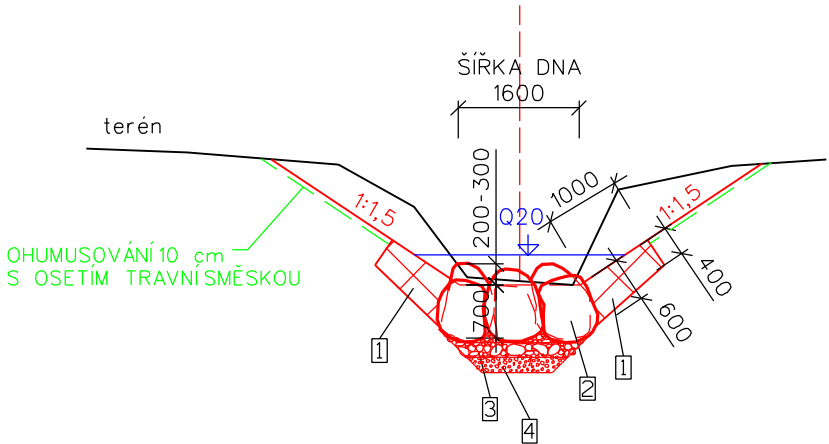


PLATNOST
km 4,257 - 4,264
km 4,326 - 4,333
km 4,343 - 4,350
km 4,354 - 4,361


ŘEZ A - A'



ŘEZ B - B'



OZN.	POLOŽKA
1	KAMENNÁ ROVNANINA S VYKLÍNOVÁNÍM SPAR ÚLOMKY KAMENE
2	KAMENNÁ ROVNANINA (KAMENY DO 400 kg),UKLÁDÁNÍ KAMENŮ NA VÝSKU, KAMENY NEPRAVIDELNĚ VYVÝŠIT 200 - 300 mm NADE DNO, JEDNOTLIVÉ KAMENY MUSÍ BÝT MEZI SEBOU NAVZAJEM ZAKLÍNĚNÉ, MEZERY MEZI KAMENY BUDOU PROSTĚRKOVÁNY
3	ŠTĚRKODRŤ FRAKCE 63 - 90, TL. 200 mm
4	ŠTĚRKODRŤ FRAKCE 32 - 63 , TL. 200 mm

Vypracoval	Zodpov.projektant	Hl. ing. projektu	Vedoucí střediska	 AgPOL s.r.o. Jungmanova 153/12 779 00 Olomouc Česká republika	
Fraitová	Ing. Sáblik	Ing. Sáblik	Ing. Vaculín F.		
Místo stavby	k.ú. Petrovice u Skorošic		Kraj Olomoucký	Počet formátů	2 A4
Investor	Povodí Odry, státní podnik			Datum	10.2011
Akce - objekt	Vojtovický potok PB5 (st. č. 5708) (Petrovický potok)			Stupeň	DSP
				Zakázkové číslo	2339 / 040
				Archivní číslo	2339
Příloha	VZOROVÝ VÝKRES ZDRSNĚNÍ DNA			Měřítko	Číslo výkresu
				1 : 100	F.7.4